

						09086865-0137300021216000019-0158692-01/69-16/2016- ППМ			
						«Экологическая реабилитация Людиновского водохранилища в городе Людиново Калужской области»			
Изм.	Кол.уч.	Лист	№докум.	Подпись	Дата	Проект планировки с проектом межевания в составе проекта планировки	Стадия	Лист	Листов
Разработал	Захаров Е.В.			<i>Захаров</i>	07.16		П	1	7
ГИП	Смирнова В.В.			<i>Смирнова</i>	07.16				
Н. контроль	Гладчиков И.А.			<i>Гладчиков</i>	07.16				
Нач. отдела	Ляпина В. А.			<i>Ляпина</i>	07.16	Схема расположения линейного объекта М 1:25000	ООО"Институт Гипроводхоз" 2016г.		

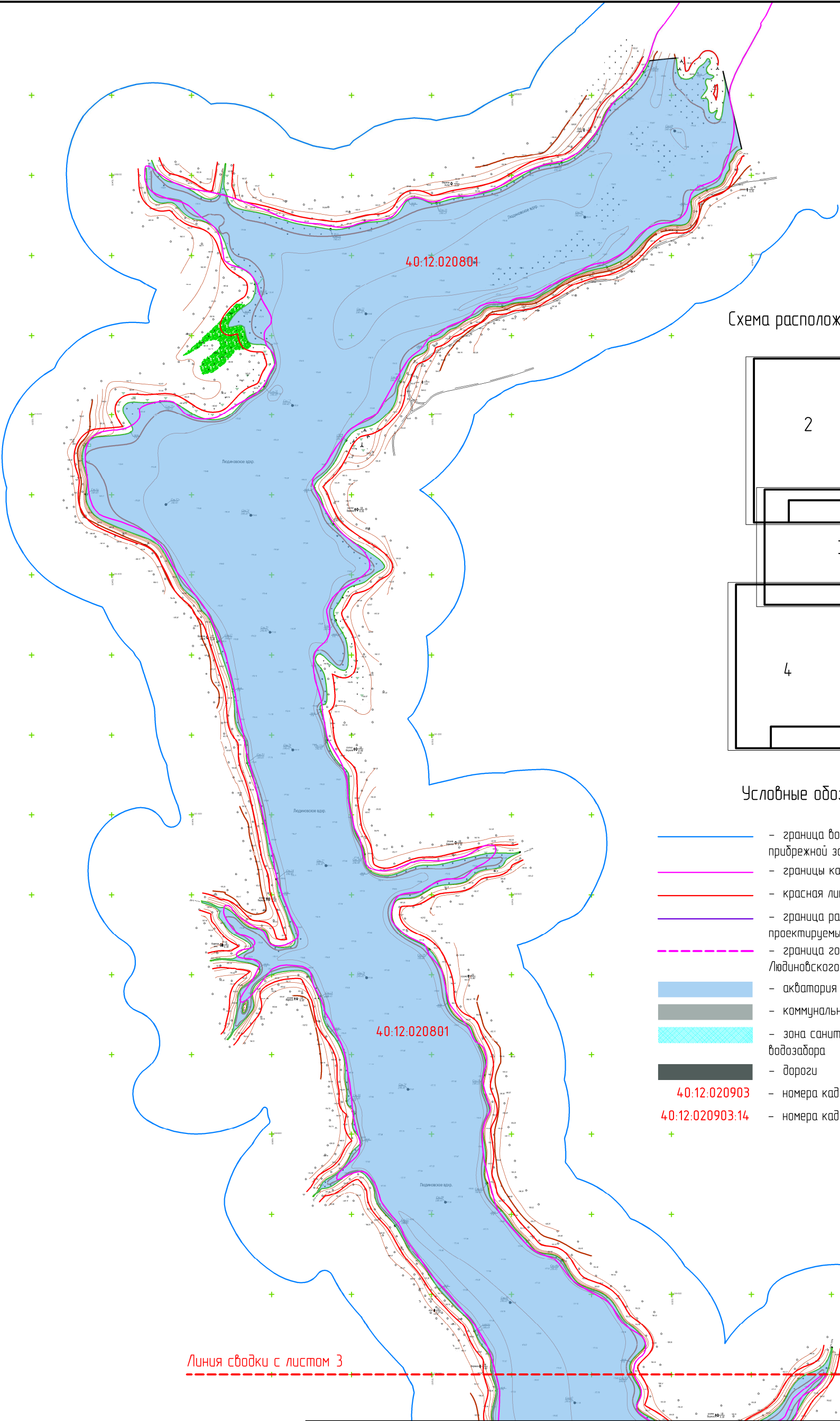
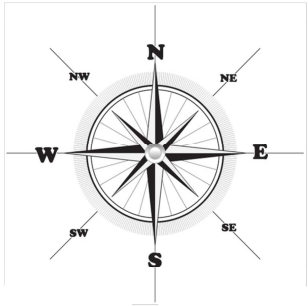
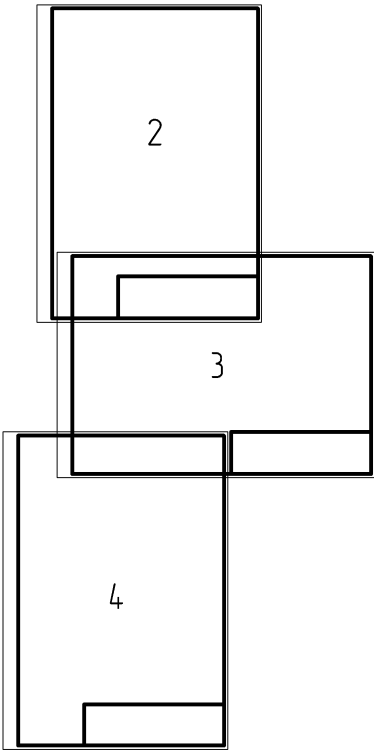


Схема расположения листов



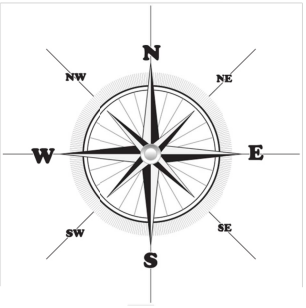
Условные обозначения:

- граница водоохранной зоны, прибрежной защитной полосы
- границы кадастрового деления
- красная линия
- граница расположения временных проектируемых объектов
- граница города Людиново / Людиновского района
- акватория Людиновского водохранилища
- коммунальные объекты
- зона санитарной охраны первого пояса водозабора
- дороги
- 40:12:020903 — номера кадастровых кварталов
- 40:12:020903:14 — номера кадастровых участков

Линия сводки с листом 3

Линия сводки с листом 3

						09086865-0137300021216000019-0158692-01/69-16/2016- ППМ-2			
						«Экологическая реабилитация Людиновского водохранилища в городе Людиново Калужской области»			
Изм.	Кол.уч.	Лист	№докум.	Подпись	Дата	Проект планировки с проектом межевания в составе проекта планировки	Стадия	Лист	Листов
Разработал	Захаров Е.В.			<i>Захаров</i>	07.16		П	2	
ГИП	Смирнова В.В.			<i>Смирнова</i>	07.16				
Н. контроль	Гладчиков И.А.			<i>Гладчиков</i>	07.16				
Нач. отдела	Ляпина В. А.			<i>Ляпина</i>	07.16	Проект планировки территории М 1:10000	ООО"Институт Гипроводхоз" 2016г.		

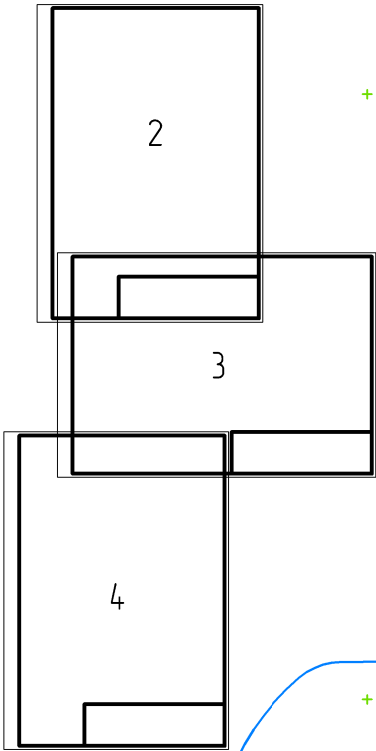


Линия сводки с листом 2

Линия сводки с листом 2

40:12:020903

Схема расположения листов



40:12:020801

40:12:020903.14

40:12:021401

Условные обозначения:

- граница водоохранной зоны, прибрежной защитной полосы
- границы кадастрового деления
- красная линия
- граница расположения временных проектируемых объектов
- граница города Людиново / Людиновского района
- акватория Людиновского водохранилища
- коммунальные объекты
- зона санитарной охраны первого пояса водозабора
- дороги
- 40:12:020903 — номера кадастровых кварталов
- 40:12:020903.14 — номера кадастровых участков

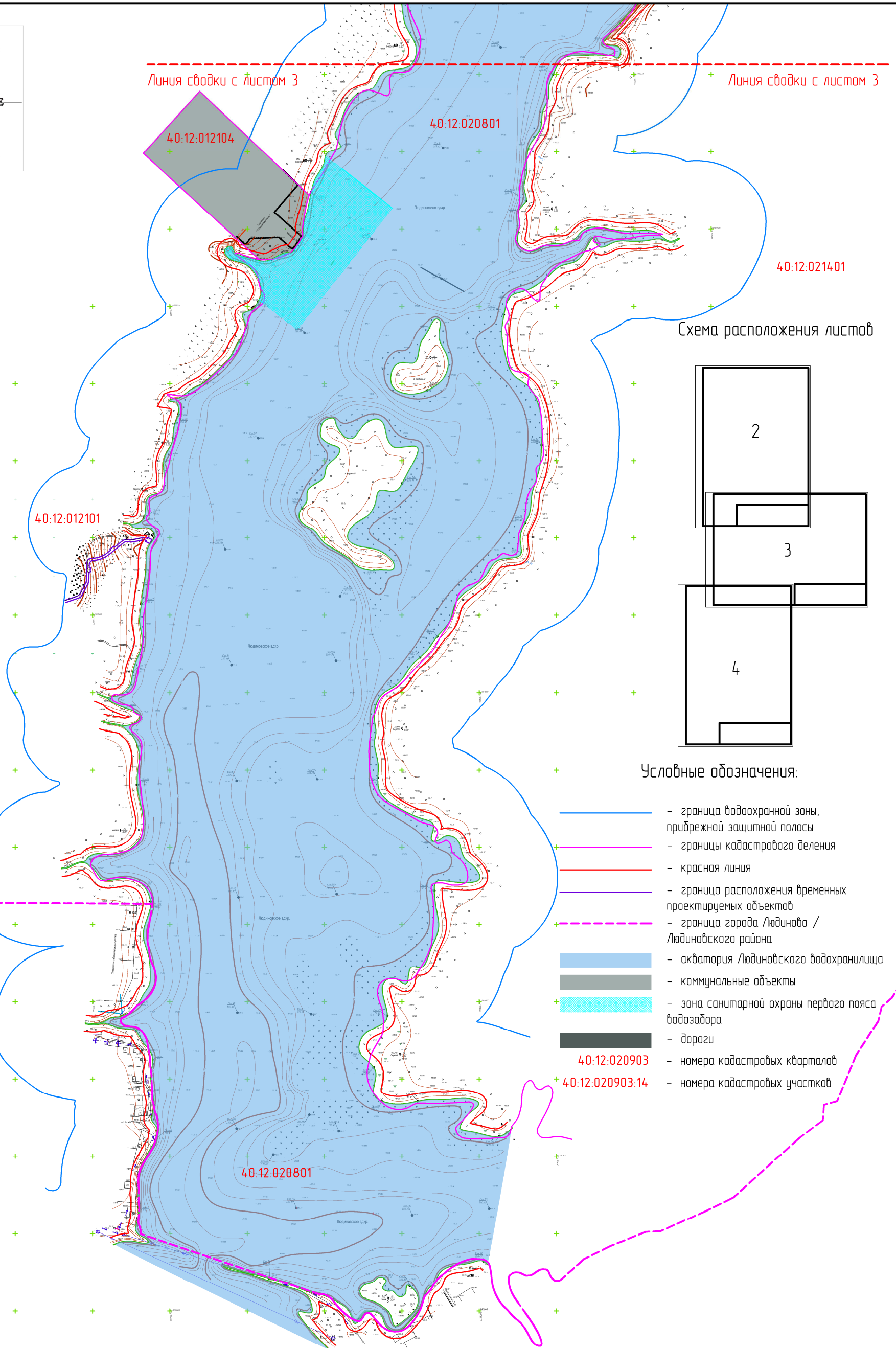
Линия сводки с листом 4





Линия сводки с листом 4

40:12:020801

40:12:012104

						09086865-0137300021216000019-0158692-01/69-16/2016-ППМ-3			
						«Экологическая реабилитация Людиновского водохранилища в городе Людиново Калужской области»			
Изм.	Кол.уч.	Лист	№докум.	Подпись	Дата	Проект планировки с проектом межевания в составе проекта планировки	Стадия	Лист	Листов
Разработал	Захаров Е.В.				07.16		П	3	
ГИП	Смирнова В.В.				07.16				
Н. контроль	Гладчиков И.А.				07.16				
Нач. отдела	Ляпина В. А.				07.16	Проект планировки территории М 1:10000	ООО"Институт Гипроводхоз" 2016г.		



						09086865-0137300021216000019-0158692-01/69-16/2016-ППМ-4			
						«Экологическая реабилитация Людиновского водохранилища в городе Людиново Калужской области»			
Изм.	Кол.уч.	Лист	№докум.	Подпись	Дата				
Разработал	Захаров Е.В.				07.16	Проект планировки с проектом межевания в составе проекта планировки	Стадия	Лист	Листов
ГИП	Смирнова В.В.				07.16		П	4	
Н. контроль	Гладичков И.А.				07.16				
Нач. отдела	Ляпина В. А.				07.16				
						Проект планировки территории М 1:10000	ООО "Институт Гипроводхоз" 2016г.		

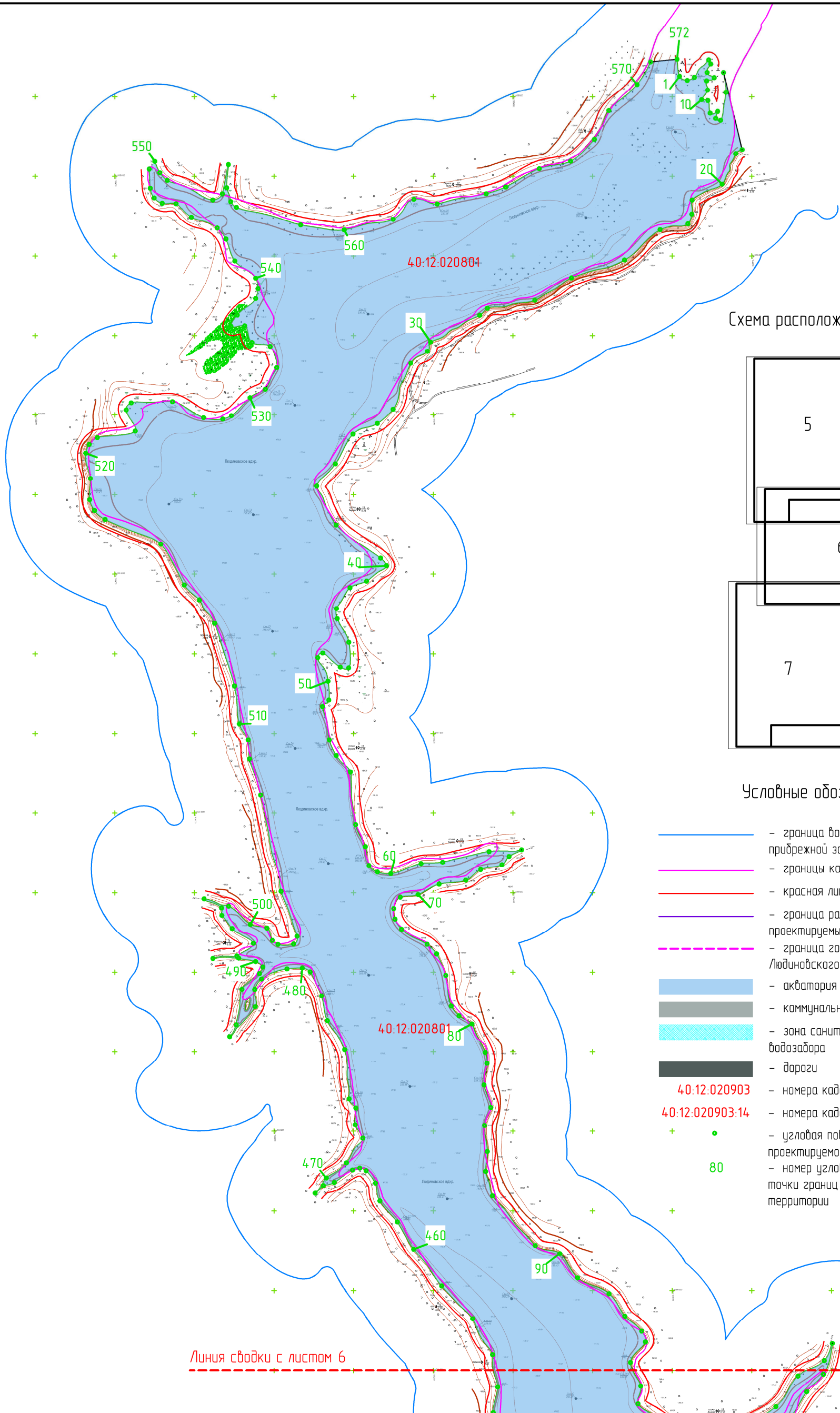
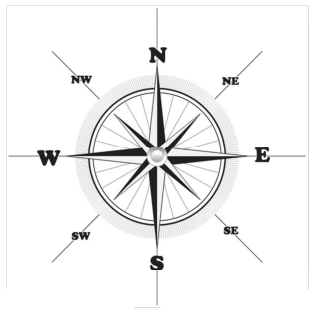
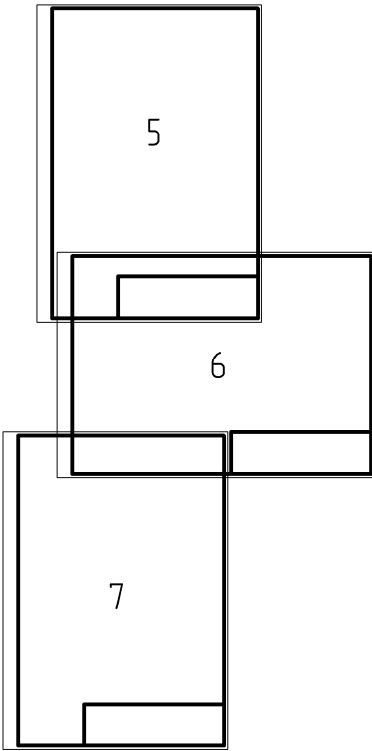


Схема расположения листов



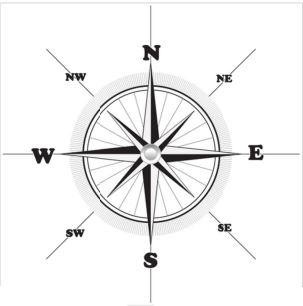
Условные обозначения:

- граница водоохранной зоны, прибрежной защитной полосы
- границы кадастрового деления
- красная линия
- граница расположения временных проектируемых объектов
- граница города Людиново / Людиновского района
- акватория Людиновского водохранилища
- коммунальные объекты
- зона санитарной охраны первого пояса водозабора
- дороги
- 40:12:020903 — номера кадастровых кварталов
- 40:12:020903:14 — номера кадастровых участков
- + — угловая поворотная точка границ проектируемой территории
- 80 — номер угловой поворотной точки границ проектируемой территории

Линия сводки с листом 6

Линия сводки с листом 6

						09086865-0137300021216000019-0158692-01/69-16/2016- ППМ-5			
						«Экологическая реабилитация Людиновского водохранилища в городе Людиново Калужской области»			
Изм.	Кол.уч.	Лист	№докум.	Подпись	Дата	Проект планировки с проектом межевания в составе проекта планировки	Стадия	Лист	Листов
Разработал		Захаров Е.В.		<i>Захаров</i>	07.16		П	5	
ГИП		Смирнова В.В.		<i>Смирнова</i>	07.16				
Н. контроль		Гладчиков И.А.		<i>Гладчиков</i>	07.16				
Нач. отдела		Ляпина В. А.		<i>Ляпина</i>	07.16	Проект межевания территории М 1:10000	ООО"Институт Гипроводхоз" 2016г.		

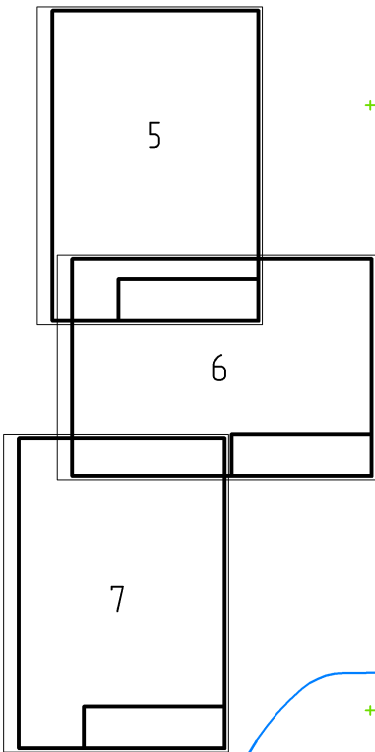


Линия сводки с листом 5

Линия сводки с листом 5

40:12:020903

Схема расположения листов



Условные обозначения:

- граница водоохранной зоны, прибрежной защитной полосы
- границы кадастрового деления
- красная линия
- граница расположения временных проектируемых объектов
- граница города Людиново / Людиновского района
- акватория Людиновского водохранилища
- коммунальные объекты
- зона санитарной охраны первого пояса водозабора
- дороги



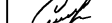

40:12:020903

40:12:020903:14

- номера кадастровых кварталов
- номера кадастровых участков
- — угловая поворотная точка границ проектируемой территории
- 80 — номер угловой поворотной точки границ проектируемой территории

Линия сводки с листом 7

Линия сводки с листом 7

						09086865-0137300021216000019-0158692-01/69-16/2016-ППМ-6			
						«Экологическая реабилитация Людиновского водохранилища в городе Людиново Калужской области»			
Изм.	Кол.уч.	Лист	№докум.	Подпись	Дата	Проект планировки с проектом межевания в составе проекта планировки	Стадия	Лист	Листов
Разработал	Захаров Е.В.				07.16		П	6	
ГИП	Смирнова В.В.				07.16				
Н. контроль	Гладчиков И.А.				07.16				
Нач. отдела	Ляпина В. А.				07.16	Проект межевания территории М 1:10000	ООО"Институт Гипроводхоз" 2016г.		

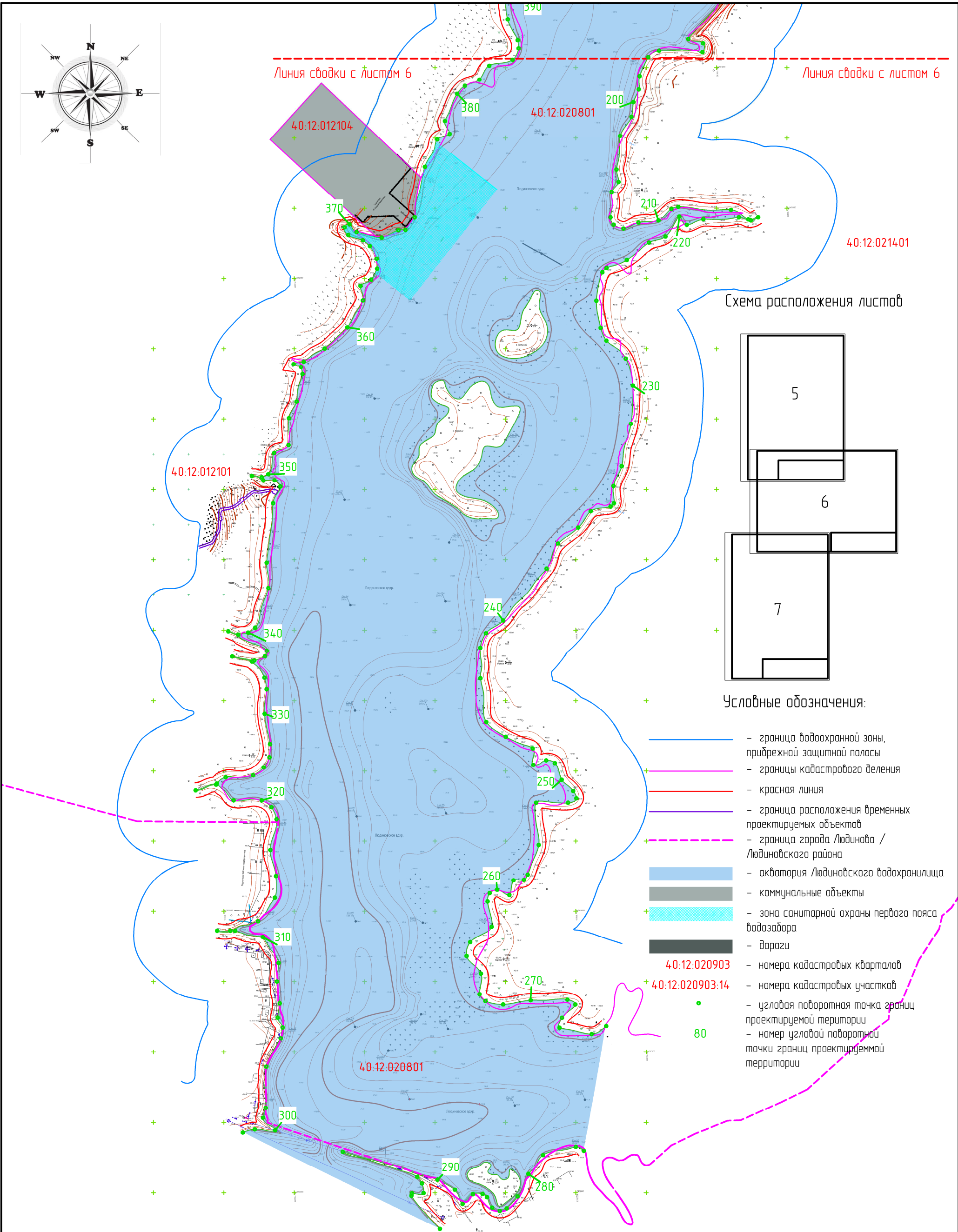
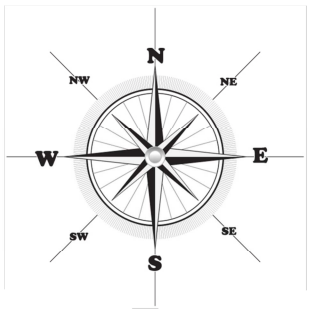
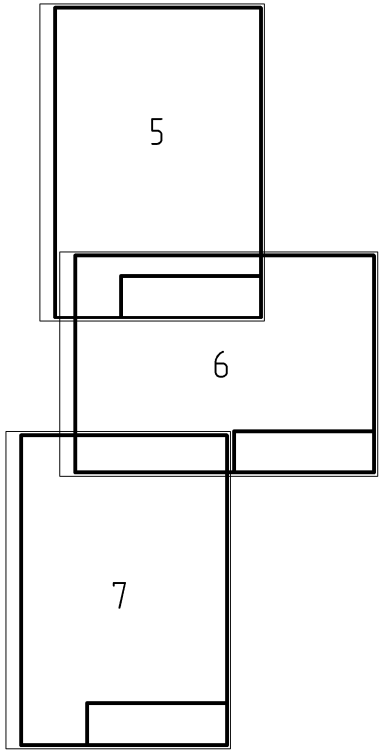


Схема расположения листов



Условные обозначения:

- граница водоохранной зоны, прибрежной защитной полосы
- границы кадастрового деления
- красная линия
- граница расположения временных проектируемых объектов
- граница города Людиново / Людиновского района
- акватория Людиновского водохранилища
- коммунальные объекты
- зона санитарной охраны первого пояса водозабора
- дороги
- номера кадастровых кварталов
- номера кадастровых участков
- угловая поворотная точка границ проектируемой территории
- номер угловой поворотной точки границ проектируемой территории

						09086865-0137300021216000019-0158692-01/69-16/2016- ППМ-7			
						«Экологическая реабилитация Людиновского водохранилища в городе Людиново Калужской области»			
Изм.	Кол.уч.	Лист	№докум.	Подпись	Дата	Проект планировки с проектом межевания в составе проекта планировки	Стадия	Лист	Листов
Разработал	Захаров Е.В.			<i>Захаров</i>	07.16		П	7	
ГИП	Смирнова В.В.			<i>Смирнова</i>	07.16				
Н. контроль	Гладчиков И.А.			<i>Гладчиков</i>	07.16				
Нач. отдела	Ляпина В. А.			<i>Ляпина</i>	07.16	Проект межевания территории М 1:10000	ООО"Институт Гипроводхоз" 2016г.		